

Grundwasserschutzzonen 1:5'000

für die Stemenbergquelle
des Wasserverbundes Hinteres Leimental (WHL)
sowie für die Kamberquelle und die Fuchshölzliquellen 1 und 2
der Wasserversorgung Hofstetten-Flüh

Teilbereich Hofstetten-Flüh

Beschlüsse:

Öffentliche Auflage vom 15.11.2001 bis 14.12.2001 und vom 01.09.2004 bis 30.09.2004

Auflageabschluss vom 30.10.2001 und vom 10.08.2004

Genehmigungsbeschluss vom 30.10.2001 und vom 10.08.2004

Namens des Gemeinderates

Der Gemeindepräsident: sig. D.Fischer Der Gemeindevorsteher: sig. M.Kopp

Genehmigung:

Vom Regierungsrat des Kantons Solothurn mit Beschluss Nr. 2722
vom 20.12.2005 genehmigt:

4500 Solothurn, den 21.12.2005 Der Staatssekretär: sig. Dr. K.Schwaller

Plan Nr. 2823/21	Keller & Studer AG - Geotechniker SIA/USIC - 4153 Reinach	Format 60/63
Gez. pb	Kontr. Vo.	061 711 14 34
Ereilung 14.07.2004	Planbearbeitung: Hans Vorburger AG, Ingenieurbüro, Hofstetten	079 418 33 51
Mitteilung 14.06.2005	CAD-Firma: Orthopaed. Sperrwerkstätten, Elmstr.283, Grundwasserschutzzone2823/21 Schutzverwalter	

Genehmigungsinhalt

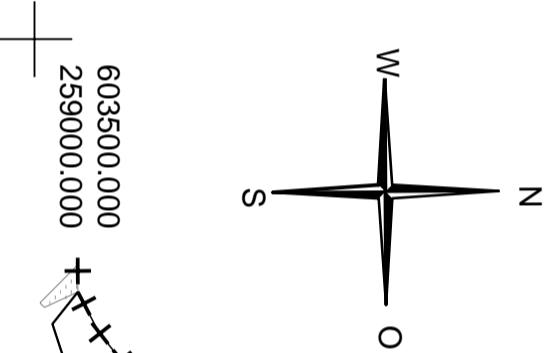
- Quellwasserschutzzone S1
- Quellwasserschutzzone S2
- Quellwasserschutzzone S3
- Schutzzonengrenze

Beglaubigung der Richtigkeit
der Grundstücksverhältnisse
Datum: 21. April 2005
Der Nachführungsgeometer:
Ing.- und Vermessungsbüro
Bruno Hänggi, 4208 Nunningen

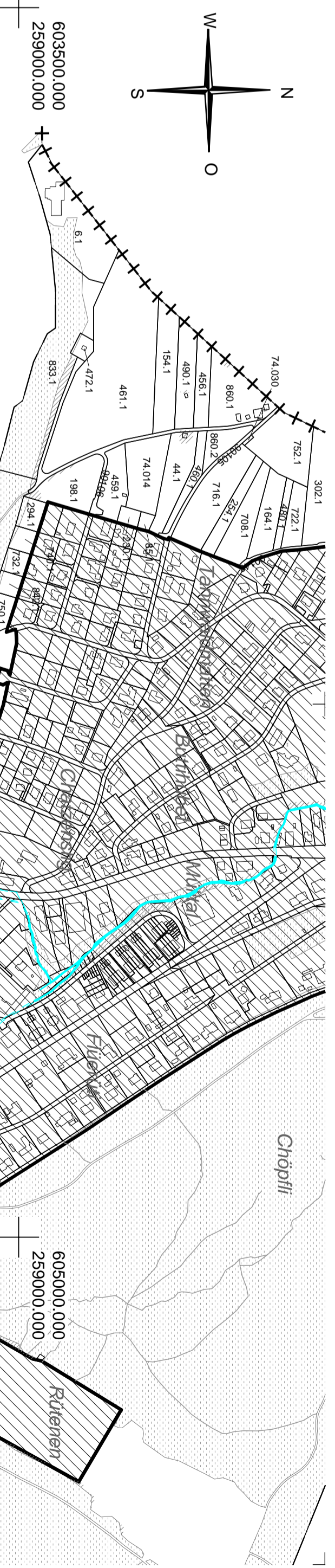
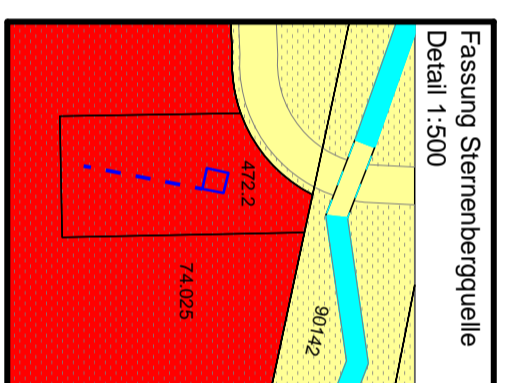
Bruno Hänggi

Orientierender Inhalt

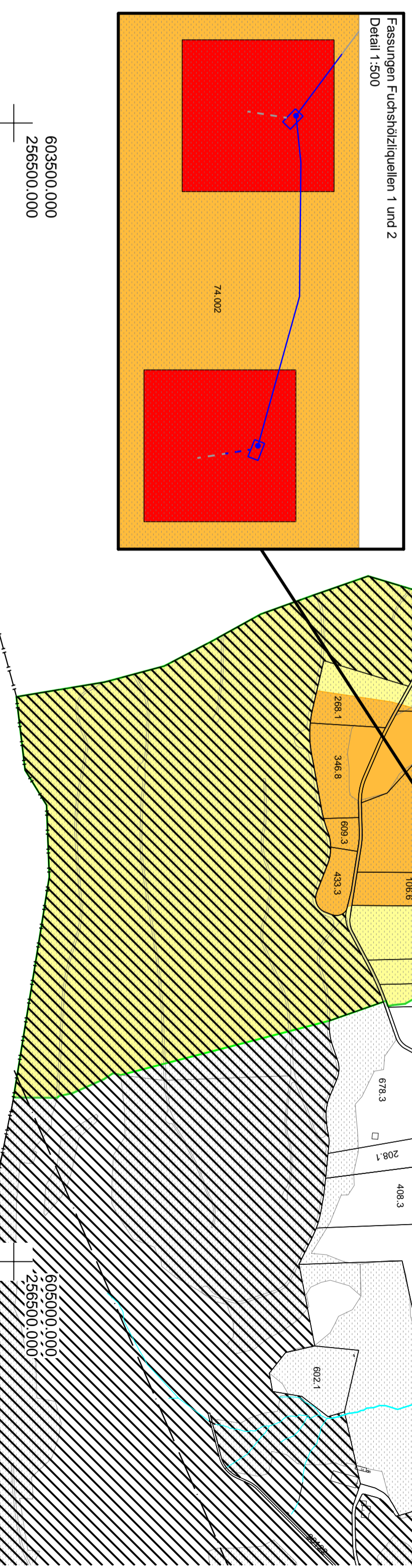
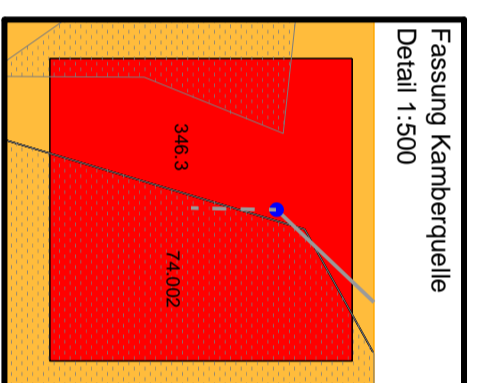
- Wald
- Hecken
- Siedlungsgebiet
- Fließgewässer
- Quellfassung / Brunnstube (Deckel)
- Quellfassung (Kammer)
- Vollrohr (Verlauf sicher)
- Vollrohr (Verlauf unsicher)
- Sickerrohr (Verlauf sicher)
- Sickerrohr (Verlauf unsicher)



6035000,000
2590000,000



6050000,000
2590000,000



6035000,000
2565000,000

6050000,000
2565000,000